

06.10.44 Angriff 9. US-ID gegen 275. ID im Waldgebiet Hürtgen

26.10.44 ersetzt durch 28. US-ID

31.10.44 US Angriff auf Schmidt gegen Reste 275. ID, 89. ID, 12. VGD

116. PD Reserve

03.11.44 US Angriff über Vossenack bis Kommerscheidt und Schmidt

05.11.44 Gegenangriff 89. ID mit Unterstützung 116. PD auf Schmidt

08.11.44 Vossenack zur Hälfte zurückerobert

16.11.44 Operation Queen der 1. u. 9. US Armee

4. US-ID geht gegen die nördlich Hälfte des Hürtgenwald vor

21.11.44 8. US-ID greift im Wehebachtal und nimmt am 29.11.44  
Hürtgen

16.12.44 Ardennenoffensive

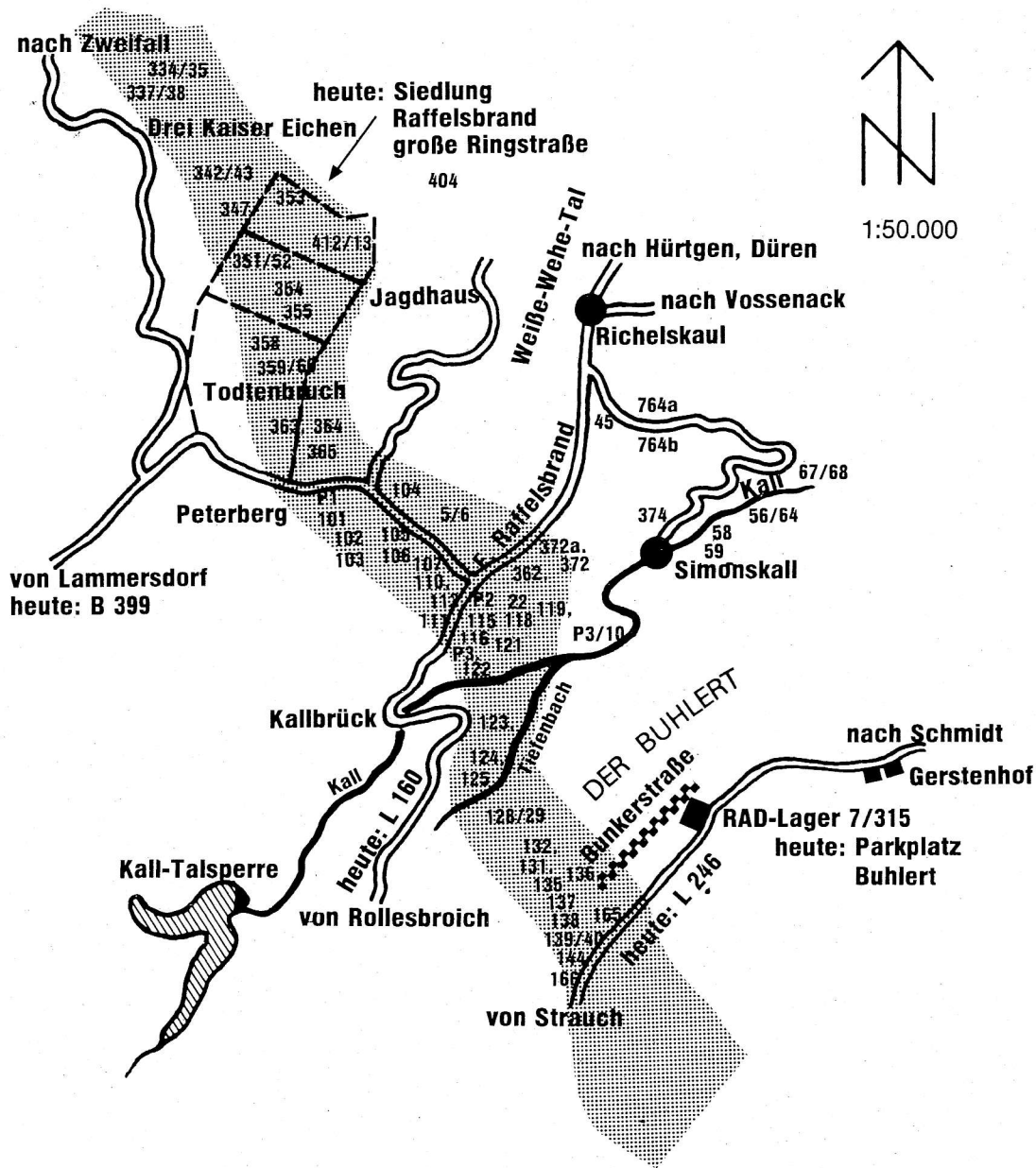
10.01.45 Wiederaufnahme der Kämpfe

08.02.45 Schmidt fällt endgültig

# Die Bunkerlinie Todtenbruch, Peterberg - Ochsenkopf, Raffelsbrand, Kallbrück, Tiefenbruch, Buhlert, Gerstenhof.

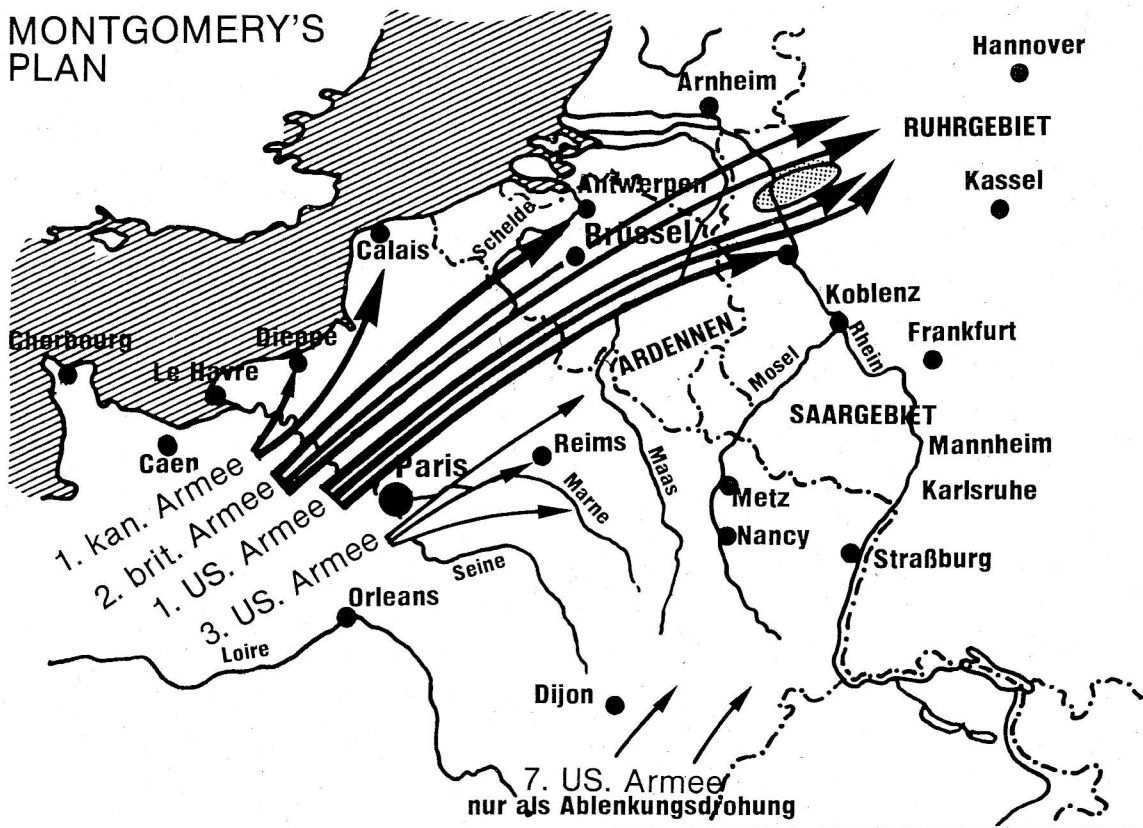
Zeichenerklärung:

109 Zahlen — Nummer der Westwallbunker

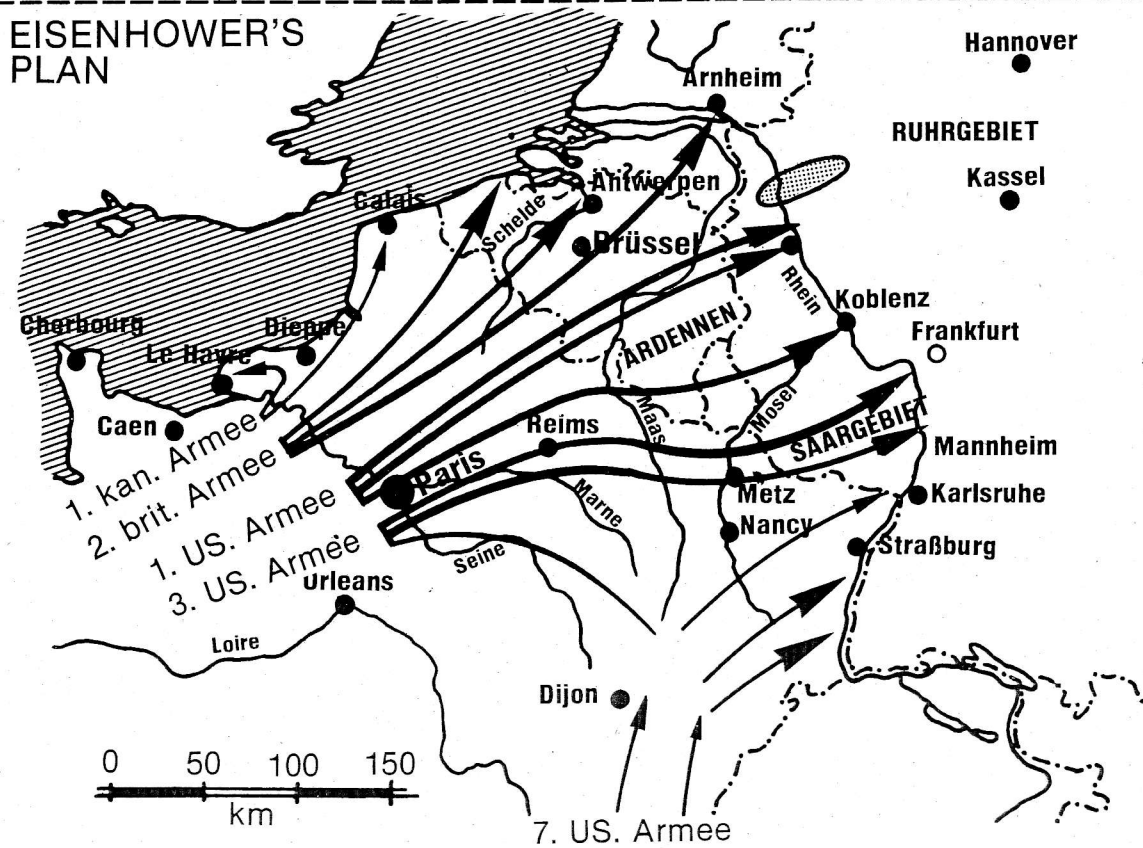


# Konzentrierter Stoß oder breite Front?

## MONTGOMERY'S PLAN



## EISENHOWER'S PLAN



# 1. Abwehrschlacht im Hürtgenwald 6. - 16. Okt. 1944

## Zeichenerklärung



Frontverlauf  
6. 10. 44



16. 10. 44



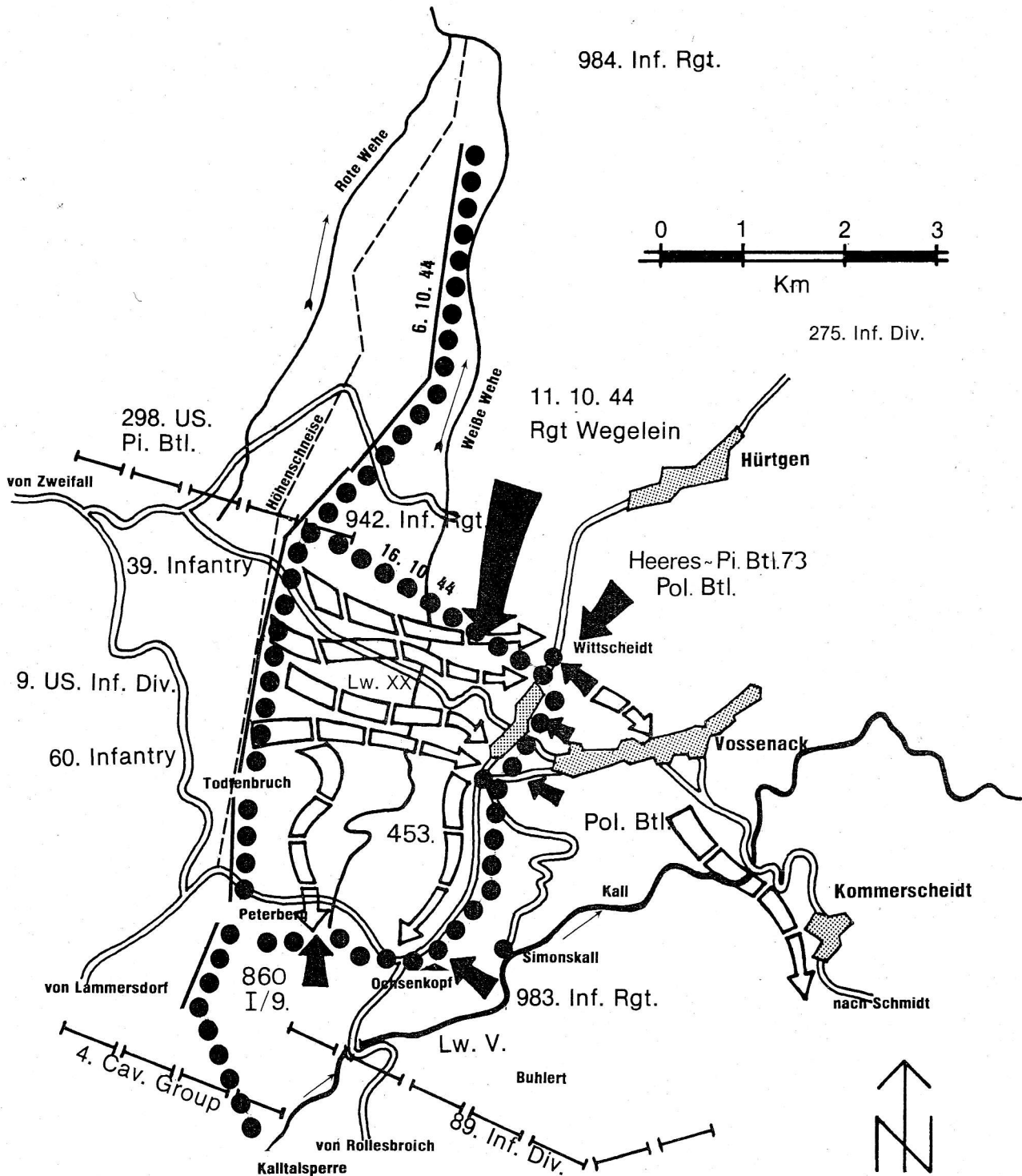
Divisionsgrenzen

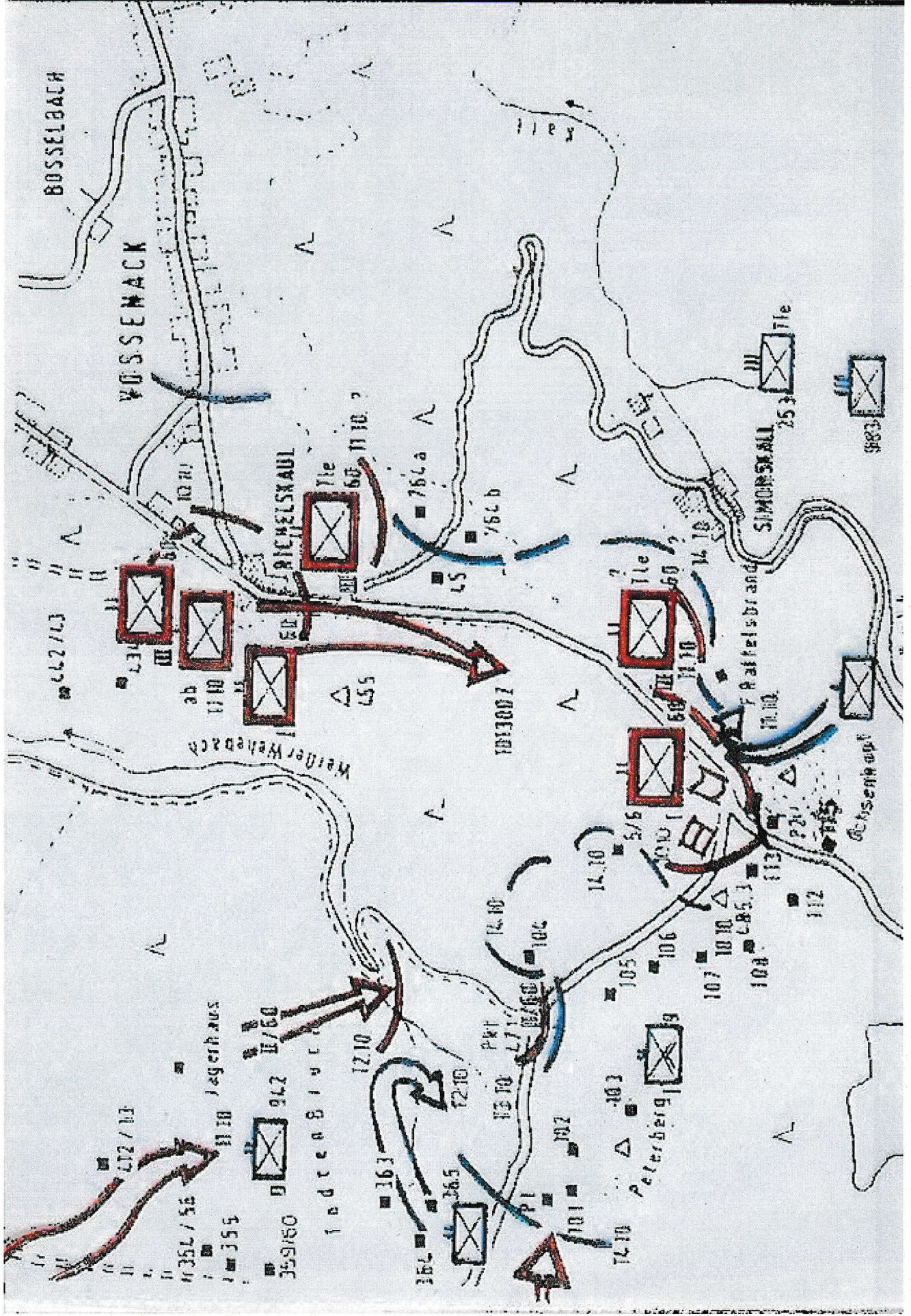


amerikanische Angriffe



deutsche Gegenangriffe








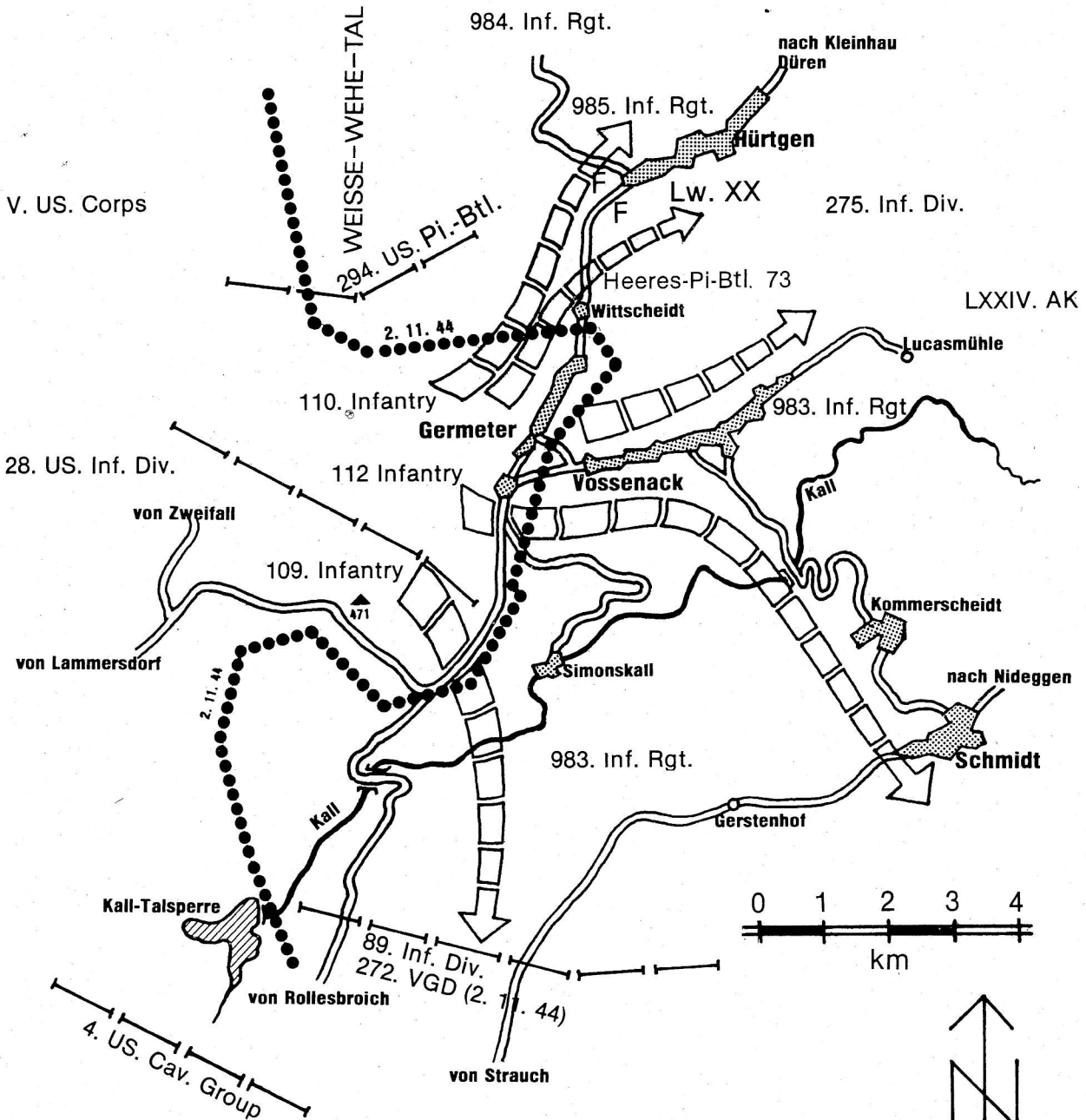
72.75.70

# Ausgangslage und amerikanisches Angriffsziel am 2. Nov. 1944

## Zeichenerklärung



 geplante US.-Angriffsrichtung  
 Frontlinie

F Försterei  
 Höhe



# Der Schicksalsweg des 112. US. Inf. Rgts. durch das Kall-Tal 2./3. Nov. 1944

## Zeichenerklärung

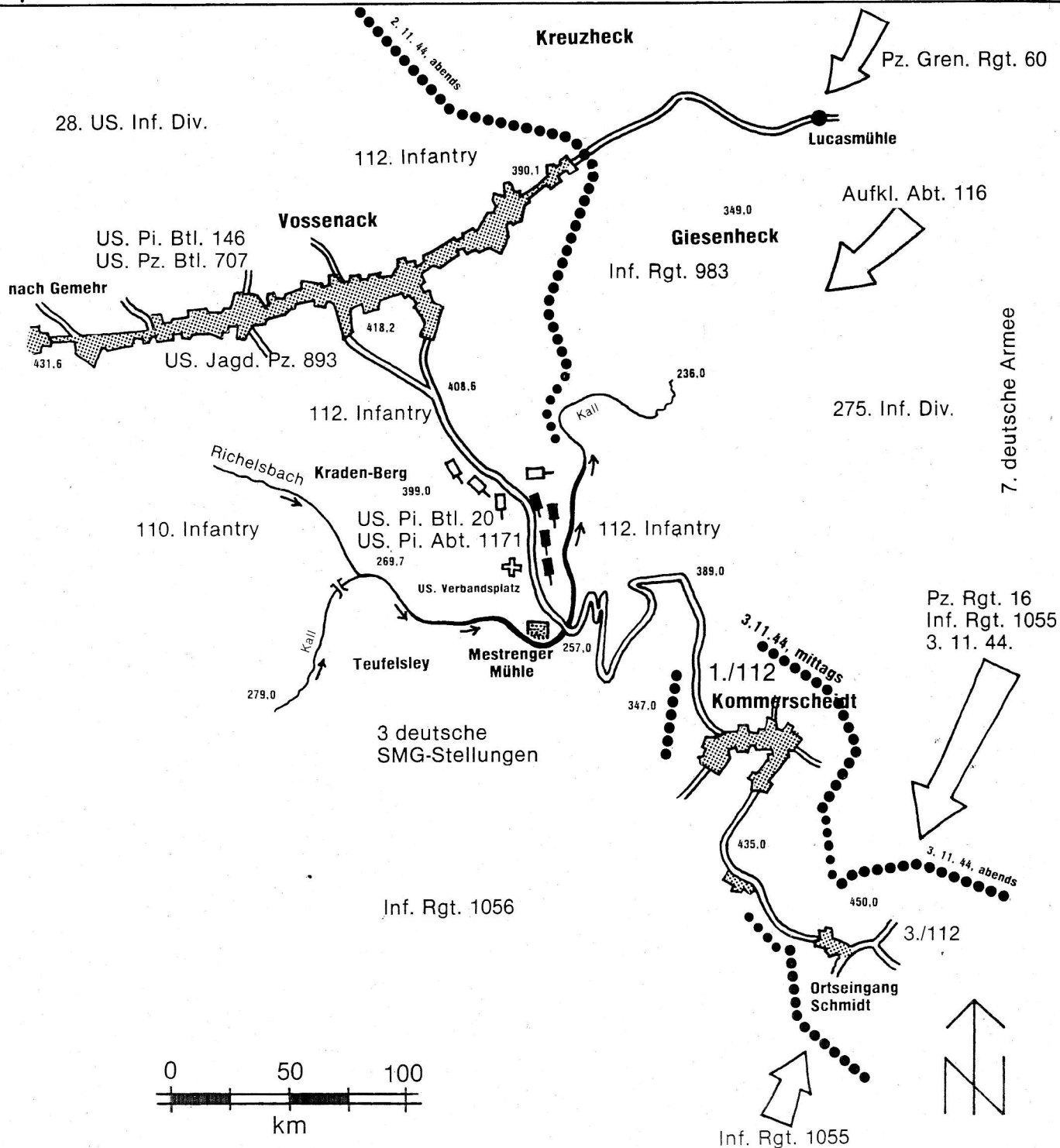
-  gefechtsunfähige US. Jagd-Panzer M10
-  gefechtsunfähige US. Panzer M 4A3, Sherman



anmarschierende deutsche Verstärkung durch 116 Pz. Div. und 89. Inf. Div.



Frontlinie





## Die Lage am 6.-8. Nov. 1944

**Zeichenerklärung**

F Försterei

..... Frontverlauf 6. 11. 44

..... Frontverlauf 8. 11. 44

109. Infantry ) amerikanische

12. Infantry ) Umgruppierungen 6.-8. 11. 44

»Wilde Sau« Deutscher Minengürtel ab 7. 11. 44



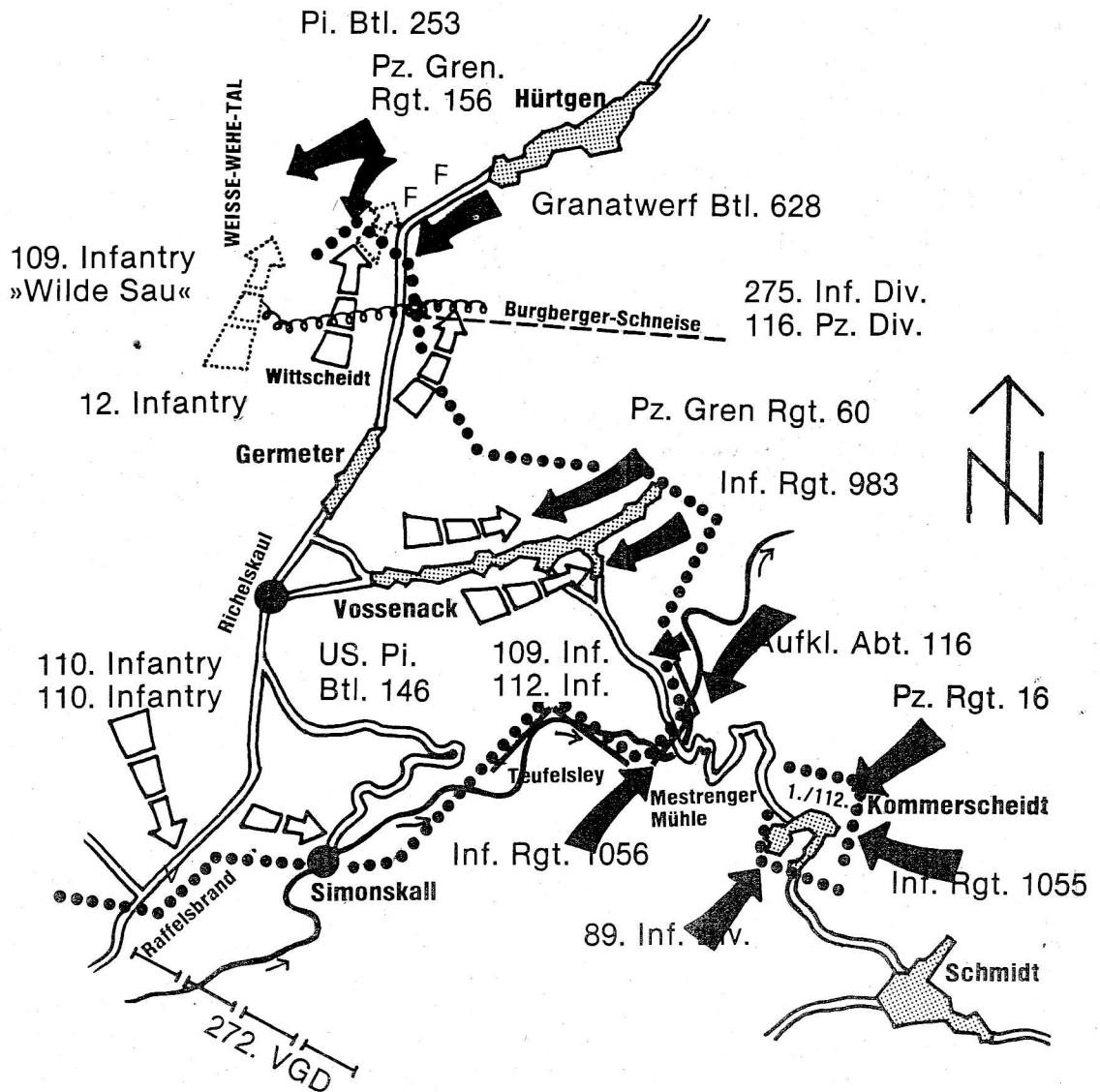
Deutsche  
Angriffsrichtung



US. Angriffsrichtung  
6. 11. 44

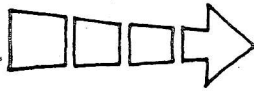


US. Angriffsrichtung  
8. 11. 44




# Die kritische Lage am 20. 11. 1944

Zeichenerklärung



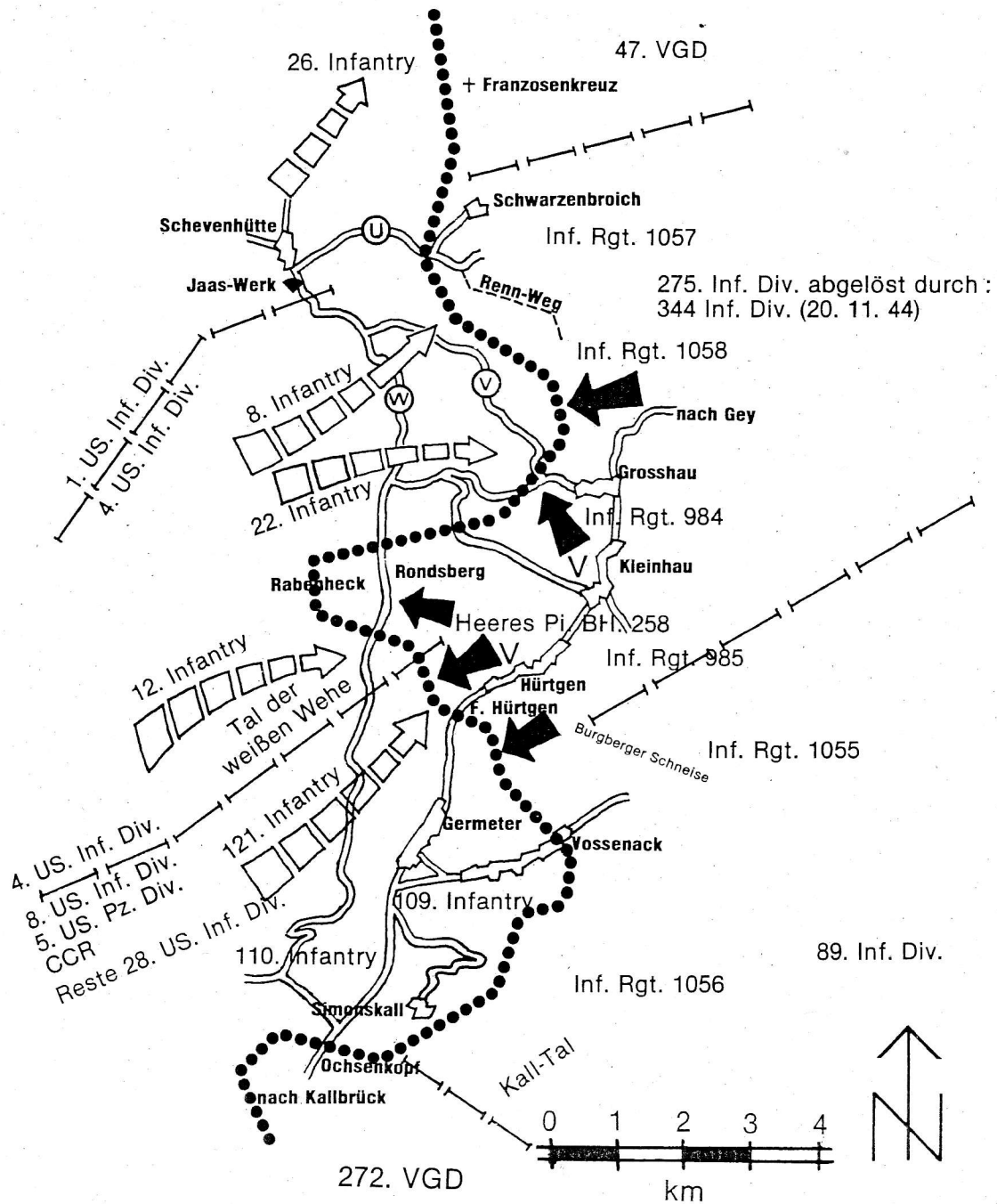
amerikanische Angriffsrichtung



Schwerpunkte deutschen Widerstandes



Försterei



# Der Angriff auf den Staudamm Schwammenauel, 5. Febr. 1945, 4 Uhr morgens

Zeichenerklärung

3 Staudamm Schwammenauel  
4 Staudamm Paulushof



amerikanische Angriffsrichtung

