

## Historischer Hintergrund

Eine vernichtete Landschaft mit vielen Toten, das war die Bilanz der Kämpfe im Hürtgenwald.

In der letzten Phase des 2. Weltkrieges versuchten deutsche Truppen den Marsch der Alliierten ins Rheinland im Raum zwischen Düren und Monschau zu stoppen.

Auf engstem Raum fielen damals Deutsche und Amerikaner, Opfer eines Krieges, der für die einen bereits verloren und die anderen schon gewonnen war. Entschieden wurde hier nichts mehr, nur noch verlängert und gelitten.

Dem Gedenken an die Opfer, der Völkerverständigung und der Mahnung zum Frieden sollen die Wanderungen auf historischen Wegen auch mehr als 75 Jahre nach dem Ende der Auseinandersetzung erinnern.

Geführte Wanderungen finden jährlich im Mai und im September statt.



Bild: Gedenksteine auf der Höhe 470  
© 21.05.2021 RAG Marine

## Auch im Binnenland immer an die Marine denken


Jeden Mittwoch in der Gersdorff-Kaserne  
in Euskirchen

Beginn 17.00 Uhr

Militärische Förderung und Ausbildung  
- für Reservisten und Reservistinnen  
- für ungediente Interessenten  
(männlich / weiblich / divers)

Traditionen pflegen  
Maritimes erfahren  
Gleichgesinnte treffen  
Freizeit gestalten

[www.mk-eu.de](http://www.mk-eu.de)



# WIR SIND DIE RESERVE

VERBAND DER RESERVISTEN DER DEUTSCHEN BUNDESWEHR E.V.

Militärhistorische Touren

11. / 12. September 2021

Hürtgenwald - Vossenack  
begleitet von  
unseren Military-History-Guides



Bild: Pfarrkirche Vossenack  
© 1949 Josef Pohlen Düren-Birkesdorf

der  
Marine Euskirchen  
MK von 1927 (DMB) & RAG (VdRBw)  
Militärhistorischer Arbeitskreis  
Generalmajor-Freiherr-v.-Gersdorff-Kaserne  
Kommerner Straße 188, 53879 Euskirchen  
Tel: 0160 2689 567  
**eMail: [huertgenwald@mk-eu.de](mailto:huertgenwald@mk-eu.de)**

In jedem steckt die Liebe zum Wasser.  
**Bei uns findet sie ein Zuhause!**

## Modalitäten Sa. 11.09.2021

### 08.00 Uhr Frühstückangebot

Coffee to Go, Tee, Befüllung mitgebrachter Thermobecher. Frisch belegte Wurst- und Käsebrötchen werden **gegen Bezahlung** ausgegeben.

### 08.00 Uhr Öffnung Info-Punkt


Aufstellung Liste Teilnehmende (TN) bei Gruppenstärke mind. 10 bis max. 20 TN, für **6 € p.P.** mit einem History-Guide tief in die Geschichte eintauchen.

### 09.15 Uhr Start auf die History-Route I

Vossenack/Kirche > Kall-Trail > Schmidt/Kirche mit Filmvortrag im Info-Punkt > Transfer zur Höhe 470

### 09.45 Uhr Start auf die History-Route III

Wanderparkplatz Buhlert > Westwall Bunker > Silberscheidt (Shuttle zum Parkplatz Raffelsbrand) > Todtenbruch > Ochsenkopf > Höhe 470

Die Guides halten an den geschichtsträchtigen Koordinaten im Gelände Kurzvorträge zu den Ereignissen im Jahre 1944/45. Der Transfer von Höhe 470 nach Simonskall erfolgt auf beiden Strecken mit Shuttle. 

### 13.30 Uhr Grill-/Currywurst mit Brötchen

### 17.00 Uhr Beer Call


# Bordabend ab 18.30 Uhr

Mit Musik und Kfz-Shuttleservice für alle Mitglieder der Marine-kameradschaft Euskirchen und RAG Marine Euskirchen inkl. Begleitung. **Gäste sind willkommen!**

Durstlöscher und Schmackhaftes vom Grill für das leibliche Wohl werden **reichlich** angeboten.

 Eine Mitfahrpauschale über **5 € p.P.** ist am Info-Punkt fällig. Das Ticket gilt für die einfache Fahrt. Bitte bei der Anmeldung angeben!

 Grillwurst und Kaltgetränke am **Junker-Haus**

 Beer Call und Bordabend auf der **Freizeitanlage Bosselbach**

## Modalitäten So. 12.09.2021

### 08.00 Uhr Frühstückangebot

Coffee to Go, Tee, Befüllung mitgebrachter Thermobecher. Frisch belegte Wurst- und Käsebrötchen werden **gegen Bezahlung** ausgegeben.

### 08.00 Uhr Öffnung Info-Punkt

Aufstellung Listen Teilnehmende (TN) bei Gruppenstärke mind. 10 bis max. 20 TN, für **6 € p.P.** mit einem Military-History-Guide tief in die Geschichte eintauchen.

### 09.30 Uhr Start auf die History-Route E

Höhe 470 > Vossenack/Kirche > Kall-Trail > Mestrenger Mühle > Westwall Bunker > Junker-Haus

Unser Guide hält an den geschichtsträchtigen Koordinaten im Gelände Kurzvorträge zu den Ereignissen im Jahre 1944/45.

Ein Shuttleservice ab Simonskall stellt ein Team vom Bosselbacher Hof mit Planwagen sicher. Dafür ist eine Mitfahrpauschale über **5 € p.P.** am Info-Punkt fällig. Das Ticket gilt für die einfache Fahrt.

Das Museum Hürtgenwald ist ab 10.00 Uhr für Besuchende geöffnet. Ein Eintrittspreis ist dort lt. Aushang zu entrichten.


Der ehemalige Sanitätsbunker in Simonskall bleibt lagebedingt bis auf Weiteres geschlossen.


### 13.30 Uhr Leckeres vom Holzkohlengrill

### 14.00 Uhr Start auf die History-Route I

Route I „The Battle for Schmidt“ in englischer Sprache mit Filmvortrag im Info-Punkt Schmidt/Kirche, 4 Std.

**Änderungen im Ablauf vorbehalten.**  
**Festes Schuhwerk, wetterfeste Kleidung,**  
**Eigenverpflegung mitführen!**  
**Hunde sind anzuleinen!**

 please take the English paper for details or URL [bit.ly/3uequqi](http://bit.ly/3uequqi)

 Hygiene- und Schutzbestimmungen des Landes NRW zu SARS-CoV-2 sind an allen Tagen zu beachten.

## Anmeldung

Aus organisatorischen Gründen wird darum gebeten, die Anmeldung für die Streckenauswahl **bis 06.09.2021** per eMail an

[huertgenwald@mk-eu.de](mailto:huertgenwald@mk-eu.de)



zu übermitteln.

Alternativ steht ein **Anmeldeformular** auf der Webseite [mk-eu.de](http://mk-eu.de) > Studienfahrten > Hürtgenwald bereit.

Alle Kosten und buchbaren Leistungen sind online auf einen Blick abrufbar.

**Info-Punkt und Auslauf-Punkt ist die Rureifel - Tourismus Information**

**Junker-Haus - Simonskall 2**

**52393 Hürtgenwald**

**Tel.: 0049 (0)2429 – 9039142**



Bild oben: (c) 21.05.2021 RAG Marine

Luftbild unten: (c) 2021 Bundesamt für Kartographie und Geodäsie